







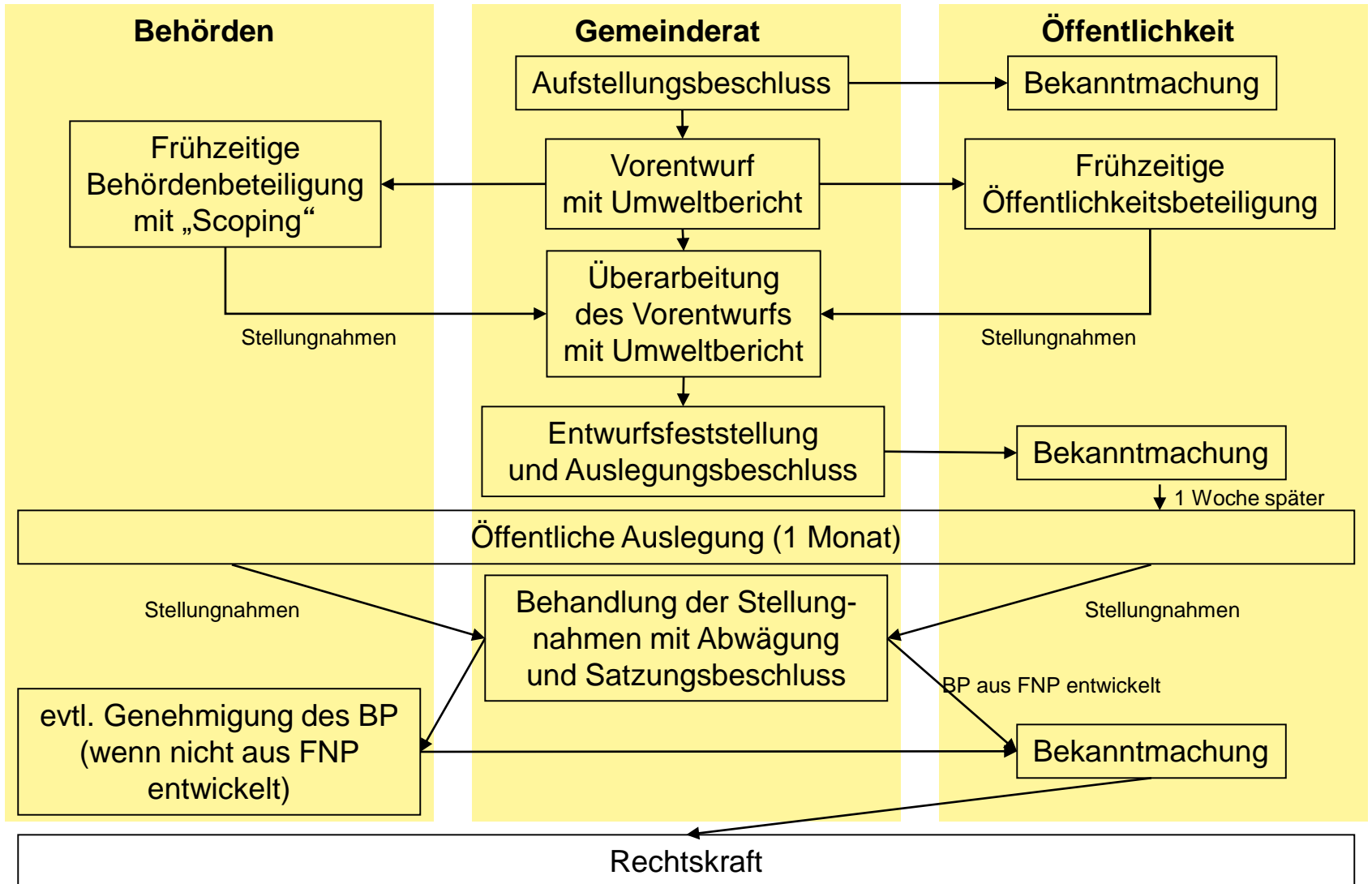


-  STREUOBSTWIESE PFLANZBINDUNG/PFLANZGEBÖT
-  PFLANZBINDUNG EINZELBAUM
-  PFLANZGEBÖT EINZELBAUM
-  PFLANZGEBÖT 1: WILDSTRÄUCHERHECKE
-  PFLANZGEBÖT 2: TROCKENGRABEN MIT LEITUNGSRECHT OBERFLÄCHENNASSER
-  PFLANZGEBÖT 3: WASSERFLÄCHEN-SÄUME
-  REGENRÜCKHALTEBECKEN
-  GRÜNFLÄCHE EXTENSIV GENUTZT
ÖFFENTLICH / PRIVAT

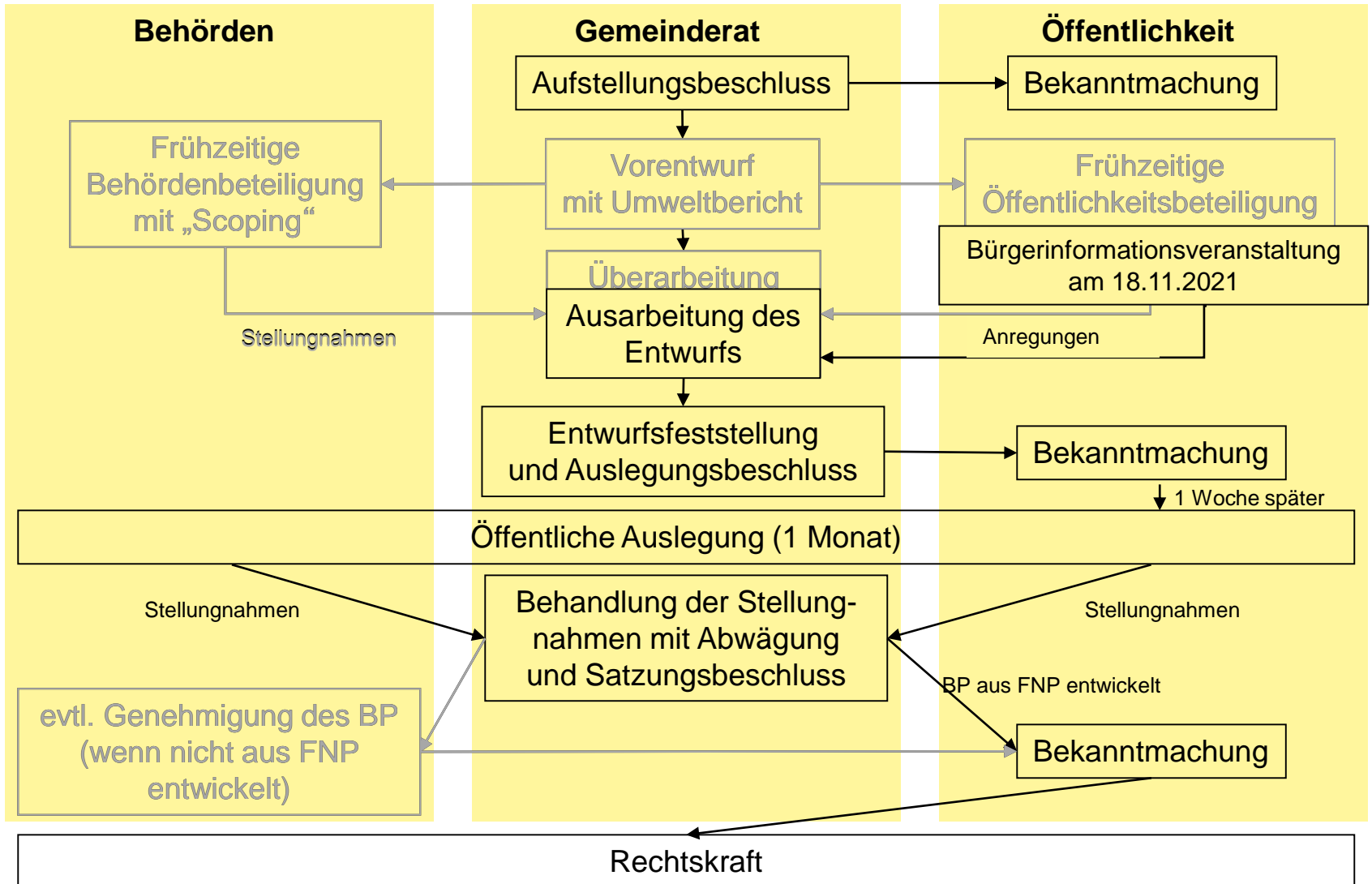


Bauleitplanung – Verfahrensablauf





Bauleitplanung – Verfahrensablauf





nächsten Planungsschritte

- Standortalternativenprüfung
- Eingriffsbewertung der bisherigen Ausgleichsfläche und Festlegung von Ausgleichsflächen und –maßnahmen
- Festlegung des Ausgleichs für den Verlust der Streuobstwiese

