














BEBAUUNGSPLAN
"GANSHALDE, 3. ÄNDERUNG UND
ERWEITERUNG"
IN VELLBERG

1:500



ANHANG 1: BESTANDSPLAN BIOTOPTYPEN



ZEICHENERKLÄRUNG (innerhalb des Geltungsbereiches)

-  41.22 Feldhecke mittlerer Standorte
-  44.11 Gebüsch mit naturraum- oder standort-typischer Artenzusammensetzung
-  60.10 Von Bauwerken bestandene Fläche
-  60.21 Völlig versiegelte Straße oder Platz
-  60.23 Weg oder Platz mit wassergebundener Decke, Kies oder Schotter
-  60.25 Grasweg
-  60.50 Kleine Grünfläche
-  Umgrenzung von Flächen, die im Bodenschutz- und Altlastenkataster erfasst sind (§ 9 LBodSchAG)
-  gemäß § 33 NatSchG geschütztes Biotop (Amtliche Kartierung)
-  Grenze des räumlichen Geltungsbereiches (§ 9 Abs. 7 BauGB)
-  Geltungsbereiche inkraftgetretener Bebauungspläne
-  Übernahme aus inkraftgetretenem Bebauungsplan "Ganshalde, 1. Erweiterung" und "Ganshalde, 1. Änderung" (nachrichtlich)
-  Bestehende Grundstücksgrenzen

ZEICHENERKLÄRUNG (außerhalb des Geltungsbereiches)

-  Landschaftsschutzgebiet (nachrichtlich)
-  gemäß § 33a NatSchG geschützter Streuobstbestand

