












BEBAUUNGSPLAN "GEWERBEGEBIET HEERWEG" IN TALHEIM

1:1.000

ANHANG 1: BESTANDSPLAN BIOTOPTYPEN



ZEICHENERKLÄRUNG (innerhalb des Geltungsbereichs)

-  33.61 Intensivwiese als Dauergrünland
-  35.64 Ruderalvegetation
-  41.12 Feldgehölz
-  41.22 Feldhecke
-  60.10 Von Bauwerken bestandene Fläche
-  60.21 Völlig versiegelte Straße oder Platz
-  60.60 Garten
-  Biotop
-  Umgrenzung von Flächen, die im Bodenschutz- und Altlastenkataster erfasst sind (§ 9 LBodSchAG)
-  Geltungsbereich
-  Bestehende Grundstücksgrenzen

