




VORHABENBEZOGENER  
BEBAUUNGSPLAN  
"PHOTOVOLTAIKANLAGE KÄSÄCKER"  
IN TALHEIM 1:1.000





ANHANG 1: BESTANDSPLAN BIOTOPTYPEN



ZEICHENERKLÄRUNG (innerhalb des Geltungsbereichs)

-  37.10 Acker
-  Geltungsbereich
-  Bestehende Grundstücksgrenzen

ZEICHENERKLÄRUNG (außerhalb des Geltungsbereichs)

-  FFH-Gebiet
-  HQ100 Hochwassergefahrenkarte Juni 2014
-  nach § 33 NatSchG besonders geschütztes Biotop
-  LRT 6510 Magere Flachland-Mähwiese

