

# Hiebsliste Plan-Restplan-Vollzug-Prognose

Stadt Veilberg

Filterkriterien FWJ=2015; Revier=5; Betrieb=38

Revier / Hieb	Status	A. ver. / A. typ	Partie	Aufarbeiter A11	Rückertyp	Rücker A12	BHD cm	Mech-anis.	AF ha	Fm / ha AF	Plan Fm o.R.	Vollzug Fm o.R.	Restplan Fm o.R.	Prognose Fm o.R.
---------------	--------	------------------	--------	-----------------	-----------	------------	--------	------------	-------	------------	--------------	-----------------	------------------	------------------

## Revier: 5-Burgberg/Bühler

### Betrieb: 38-Stadtwald Veilberg

#### Zeitraum: 2015-1

5/1-6h2 Eichelberg Lorenzenz.	Hieb beendet	MM/SwUn			SwUn			N	0,6	9		5		5
5/11-0f4 Kiesbuckel Df Fi	Hieb beendet	MM/So.			So.			N	0,3	48		15		4
5/11-0k5 Kiesbuckel Df+R(Teil 2)	Hieb beendet	MM/So.			So.			N	1,3			14		14
5/2-1a14 Gaisholz Df Buche	Hieb beendet	MM/Unt.			RS Unt			N	0,6	39		25		40
5/2-6h7 Kühsau-Großaltdorf	Hieb beendet	MM/So.			So.			N	0,5	39		20		8
5/5/2 h8 Schlegelsberg B(Teil 2)	Hieb beendet	MM/So.			So.			N	8,5			19		19
5/9-0a14/2 Birnbachhalde ESW	Hieb beendet	TM/SwUn			SwUn			N	3,8	24		90		63
5/9-0f6/0 Birnbachhalde	Hieb beendet	TM/SwUn			SwUn			N	2,5	20		50		29
5/Baerenloch 10/0f9	Hieb beendet	MM/Unt.			RS Unt			N	0,7	57		40		44
5/Hummelswaesele 2/5 h6	Hieb beendet	MM/So.			So.			N	0,2	25		5		16
5/Noerdl Schiedweg 2/2 f6	Hieb beendet	MM/Unt.			RS Unt			N	0,3	67		20		8
5/Pfaffenschnab 1/4 e2	Hieb beendet	MM/So.			So.			N	1,2	4		5		6
5/Pruegelweg 2/4 e2	Hieb beendet	MM/So.			So.			N	0,5	40		20		9
5/Stoeckenburg 13/0y10	Hieb beendet	MM/So.			So.			N	0,3	50		15		20
<b>Summe Zeitraum: 2015-1 (14 Hiebe)</b>											<b>310</b>	<b>285</b>		<b>285</b>

#### Zeitraum: 2015-2

5/12/0y7 Langer Wurm Eschenau	Hieb beendet	MM/SwUn			So.			N				30		30
<b>Summe Zeitraum: 2015-2 (1 Hiebe)</b>												<b>30</b>		<b>30</b>

#### Zeitraum: 2015-4

5/Sammelhieb Sturmholz+Käferholz	Hieb beendet	MM/So.			So.			N				25		106
<b>Summe Zeitraum: 2015-4 (1 Hiebe)</b>												<b>25</b>		<b>106</b>
<b>Summe Betrieb: 38-Stadtwald Veilberg (16 Hiebe)</b>											335	420		420
<b>Summe Revier: 5-Burgberg/Bühler (16 Hiebe)</b>											335	420		420



## Stadtwald Vellberg

### **Vollzug Kultur und Nutzungsplan 2015**

#### 1.Vollzug siehe Hiebsliste 2015

#### 2.Vollzug Kulturen / Sonstiges

##### **Distrikt 2 Großaltdorfer Wald**

- Abt.4 +5 Kultursicherung war nicht notwendig (Ei-Nester)

- Abt 6 Kühsey , Ästung Douglasie auf 4m 48 St.

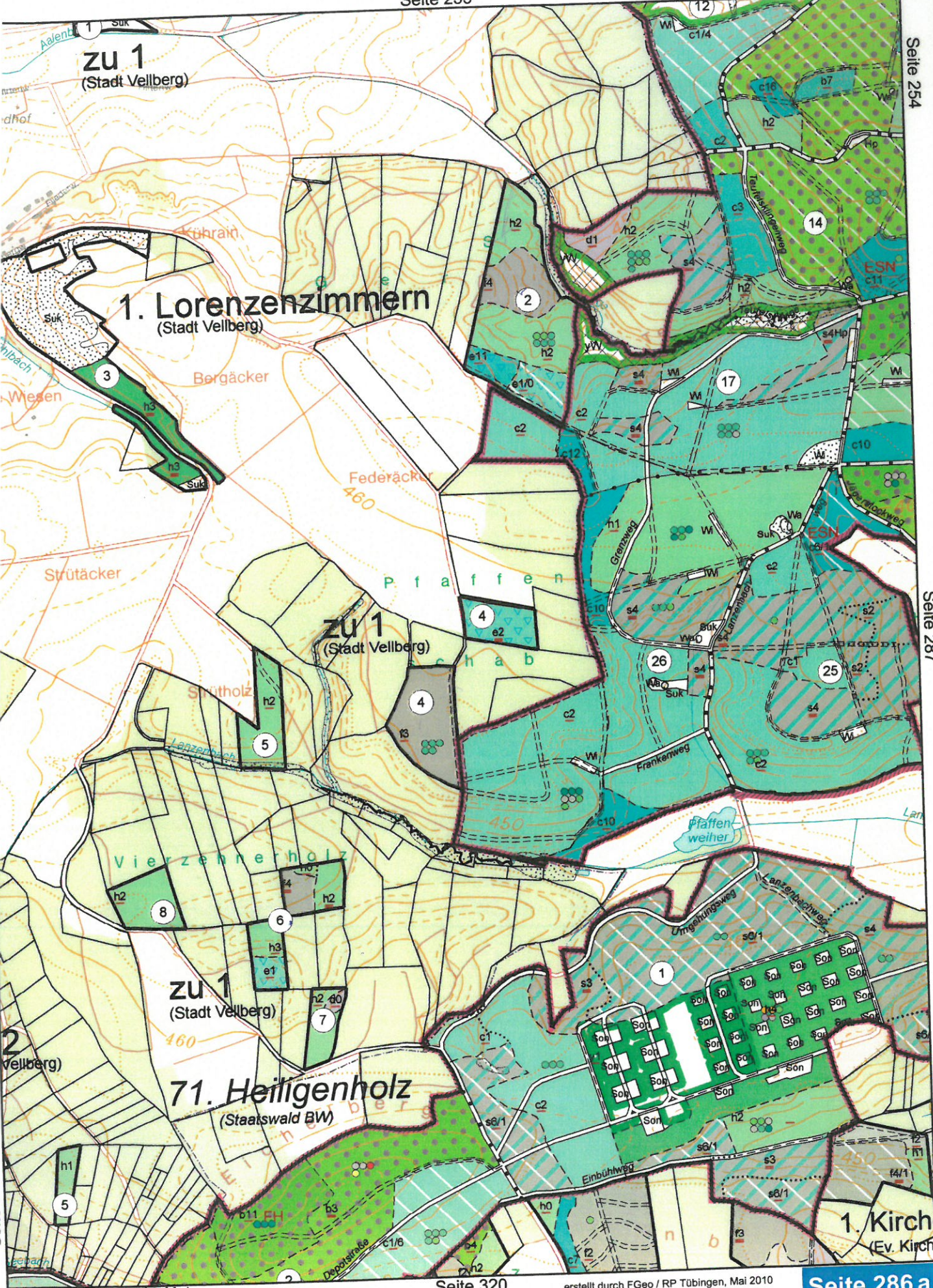
##### **Distrikt 1 Lorenzenzimmern**

- Abt 4 Pfaffenschnab Jungbestandspflege Ei 1,2ha

Nachqualifizierung/Ästung Ei 36 St.

1

# Landentwicklungstypenkarte Forstbezirk Schwäbisch Hall



Seite 254

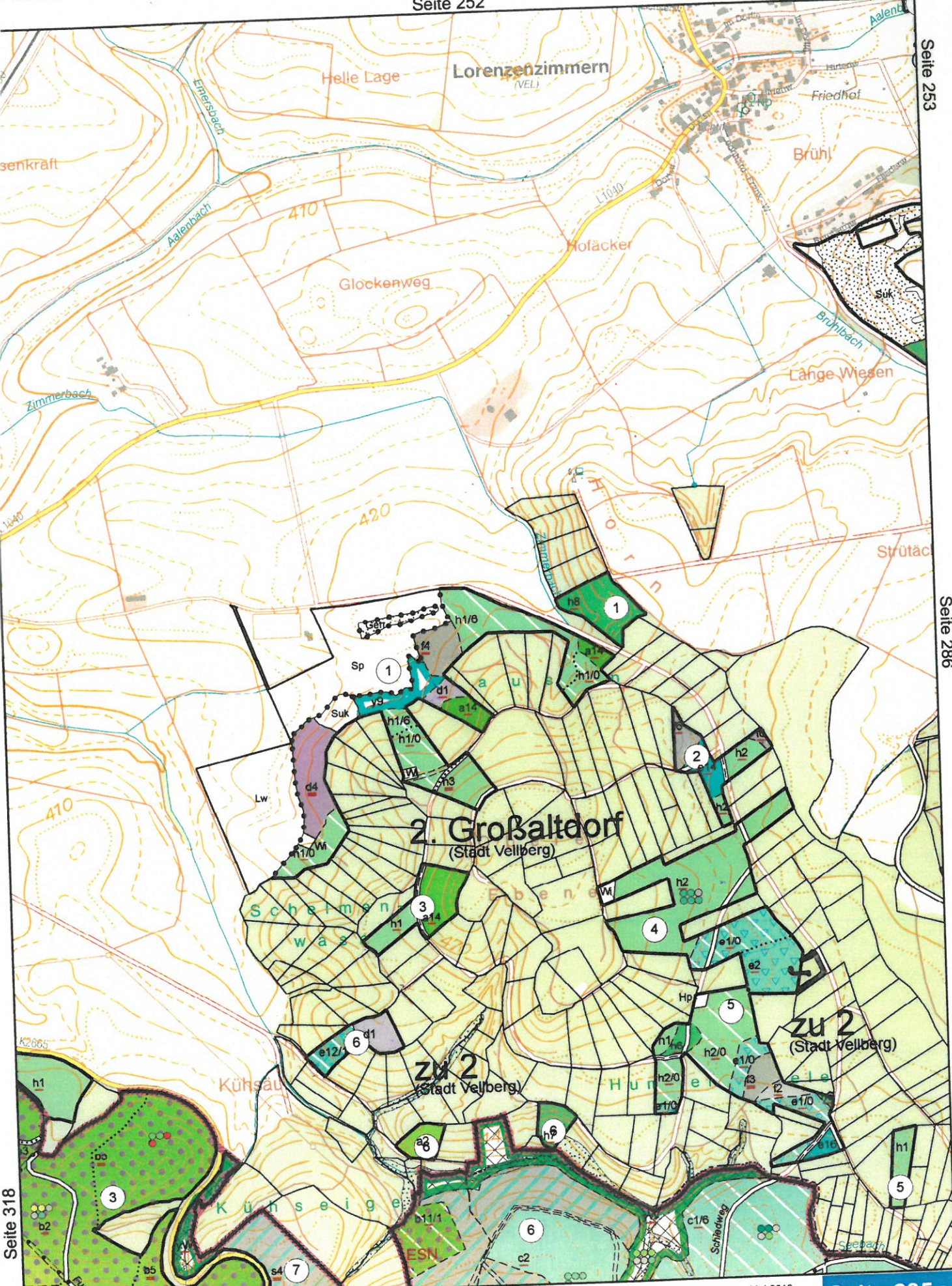
Seite 287

Seite 321

0 50 100 200 Meter

2

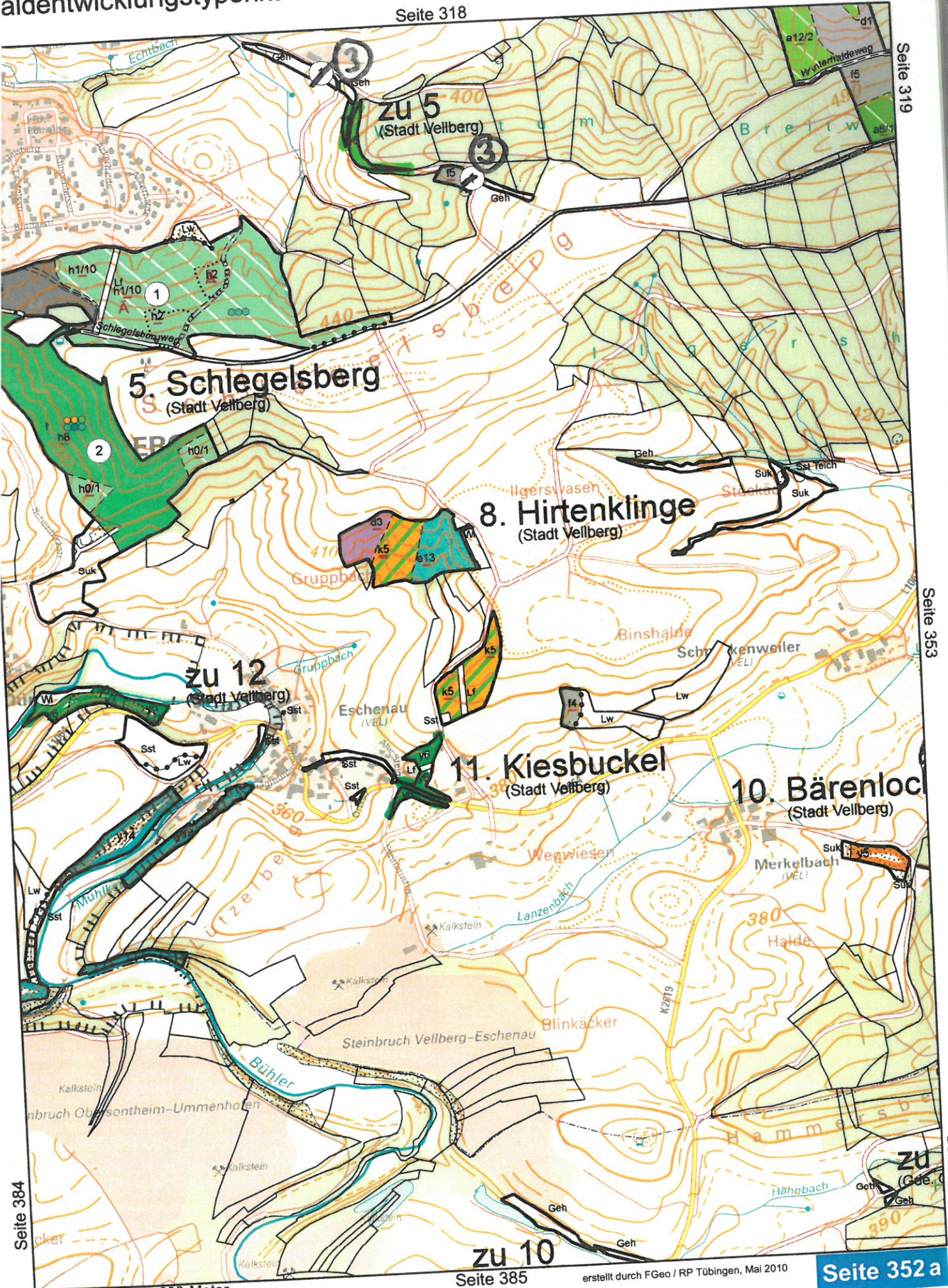
# Landentwicklungstypenkarte Forstbezirk Schwäbisch Hall



Seite 318

Seite 320





Seite 319

Seite 353

Seite 386

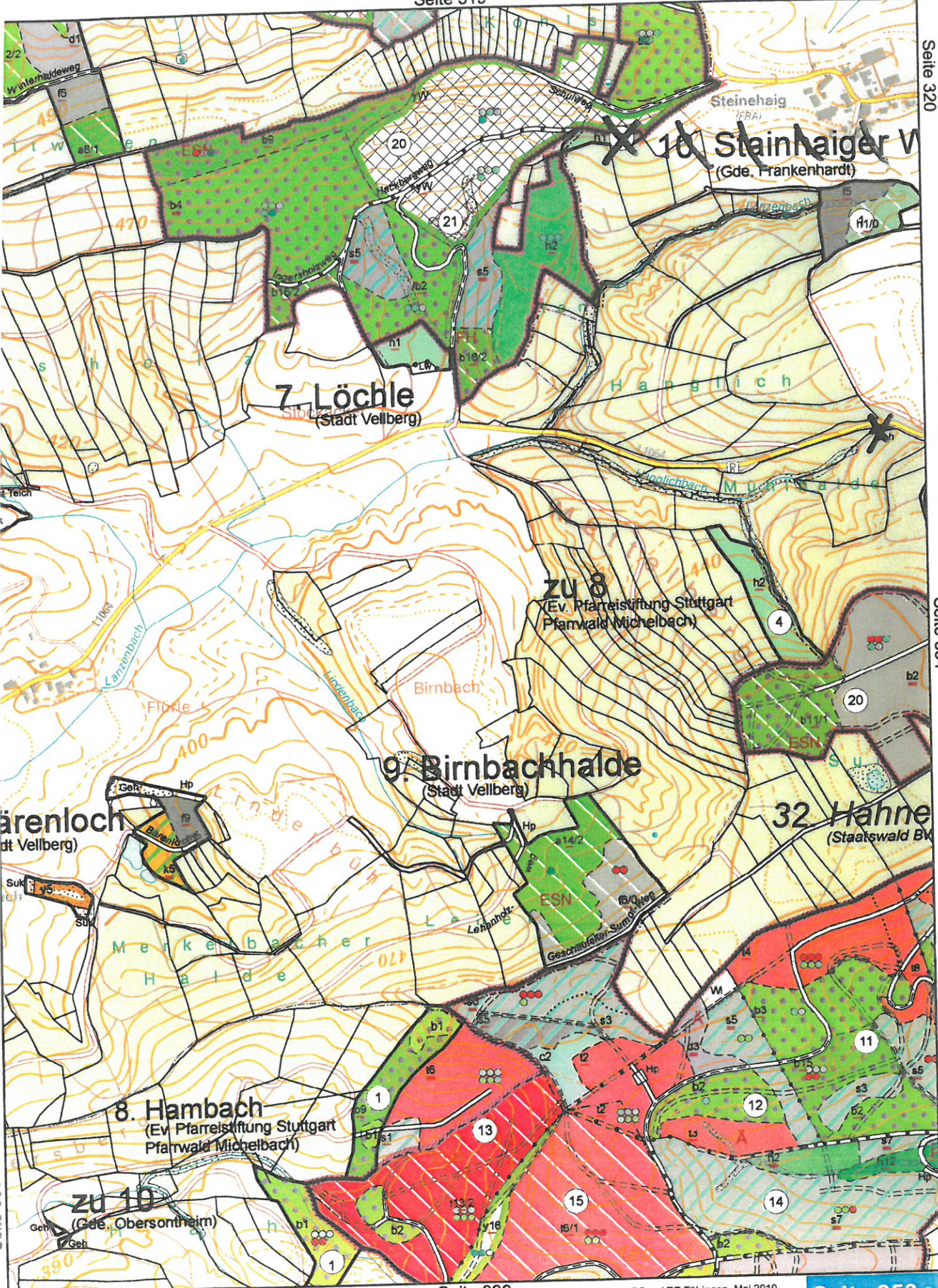
Seite 384

Seite 385

Seite 352 a

erstellt durch FGeo / RP Tübingen, Mai 2010

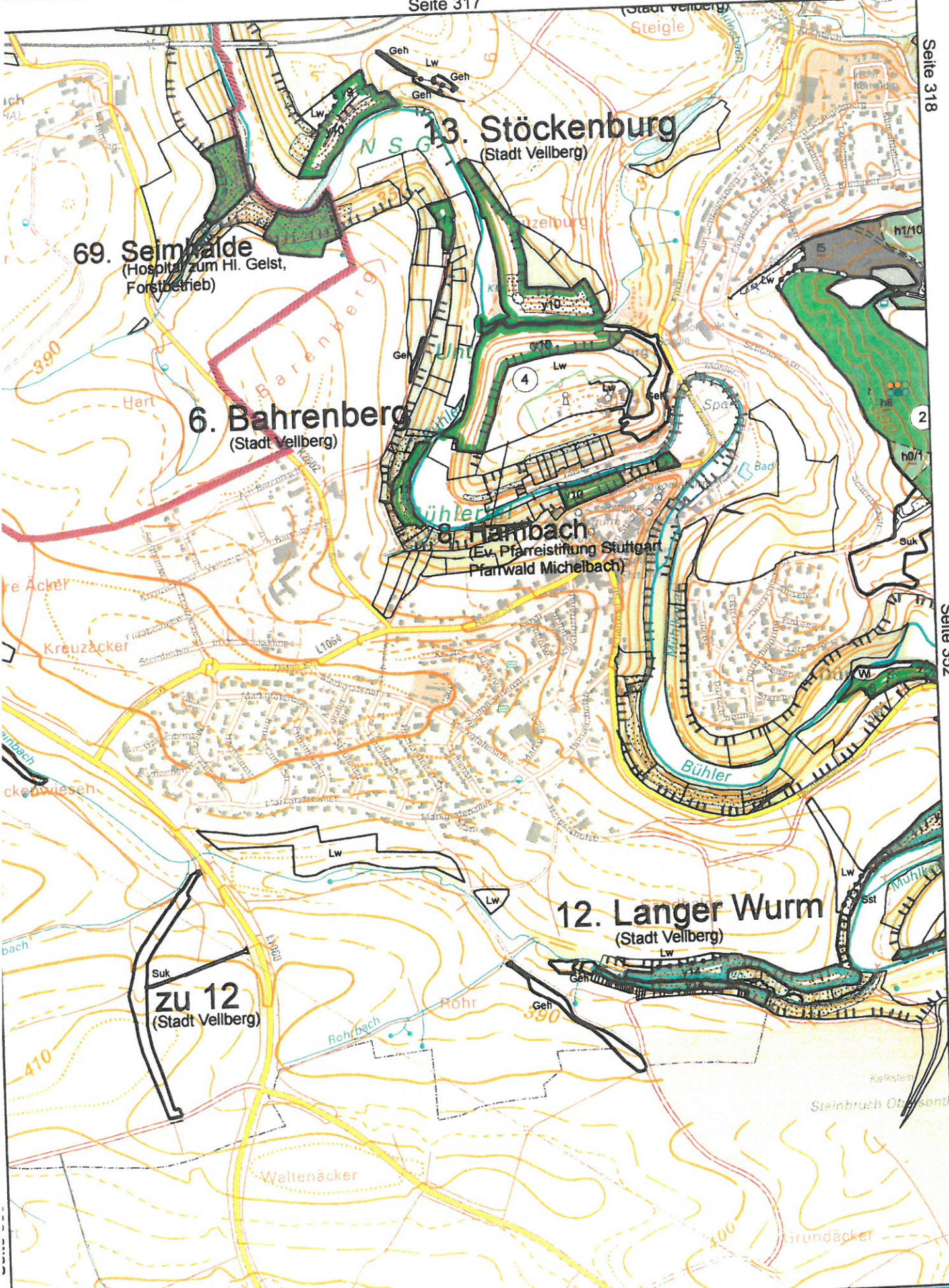




Seite 320

Seite 354

Seite 387



## Stadtwald Vellberg

### Kultur und Nutzungsplan 2016

#### 1. Planung Holzeinschlag ( FE-Plan 350 Fm)

Geplant ist ein Holzeinschlag von 285 Fm an folgenden Waldorten:

##### **Distrikt 1 Lorenzenzimmern**

- Abt 2 Ackersbach : Durchforstung Fichte ( Sth,Industrieholz,Brennholz) 75 Fm

##### **Distrikt 2 Großaltdorfer Wald**

- Abt 1 Gaisholz : Durchforstung Laubholz (Brennholz) 40 Fm

- Abt 1 Gaisholz /Sportplatz/Hundeplatz (Brennholz,IS 2m) 25 Fm

- Abt 5 Hummelswäsele ( Brennholz Lb+Nh) 15Fm

- Abt 6 Kühsey (Brennholz Lb) 10Fm

##### **Distrikt 5 Schlegelsberg**

- Abt 2 Südl.Schlegelsbg (Df Kiefer+ Laubholz) 50Fm

##### **Distrikt 10 Bärenloch**

-Abt 0 ( Df Ei-Brh + Slb) 10Fm

##### **Disrikt 12 Taubenloch**

Abt 0 (Df Fichte /Biotopverbesserung, Stammholz+ IS2m) 60Fm

#### 2. Kulturen

##### **Distrikt 1 Lorenzenzimmern**

- Abt 5 Strütholz , 2 Eichennester m. Wuchshüllen 50St.

##### **Distrikt 2 Großaltdorfer Wald**

- Abt 4 Prügelweg , Kultursicherung 0,5ha

Erneuerung Wuchshüllenstäbe 100St.

- Abt 5 Hummelswäsele , Kultursicherung Ei 0,5ha

Die Finanzplanung für das Jahr 2016 entnehmen Sie bitte der Anlage Natural-und Finanzplanung 2016